






Statistische Daten (Stand: 30.06.2013)

	Einwohner insgesamt	Einwohnerinnen 	Einwohner 	Fläche insgesamt	Acker/Grün- fläche 	Wald 	Wasser 
<i>Gemeinde Gosen-Neu Zittau</i>	3017	1436	1581	1.507 ha	27,5%	61,0%	2,4%
Ortsteil Gosen	1605	727	878	226 ha	22,2%	9,0%	0,6%
Ortsteil Neu Zittau	1412	709	703	1.281 ha	23,6%	59,4%	2,3%
<i>Gemeinde Rauen</i>	1958	968	990	2.143 ha	19,0%	70,6%	0,05%
<i>Gemeinde Spreenhagen</i>	3225	1605	1620	13.586 ha	18,5%	70,6%	1,8%
Ortsteil Braunsdorf	263	132	131	2.781 ha	13,1%	79,9%	4,3%
Ortsteil Hartmannsdorf	716	354	362	3.481 ha	13,6%	67,7%	1,9%
Ortsteil Markgrafpieske	752	367	385	3.861 ha	21,6%	71,0%	0,8%
Ortsteil Spreenhagen	1494	752	742	3.462 ha	24,5%	65,6%	1,0%