






Statistische Daten (Stand: 30.06.2015)

	Einwohner insgesamt	Einwohnerinnen 	Einwohner 	Fläche insgesamt	Acker/Grün- fläche 	Wald 	Wasser 
<i>Gemeinde Gosen-Neu Zittau</i>	3011	1471	1540	1.508 ha	23,4%	52,0%	2,0%
Ortsteil Gosen	1590	759	831	226 ha	22,3%	10,1%	0,6%
Ortsteil Neu Zittau	1421	712	709	1.282 ha	23,6%	59,4%	2,2%
<i>Gemeinde Rauen</i>	1978	982	996	2.144 ha	19,0%	70,6%	0,07%
<i>Gemeinde Spreenhagen</i>	3245	1628	1617	13.586 ha	18,5%	70,6%	1,7%
Ortsteil Braunsdorf	241	119	122	2.781 ha	13,1%	79,9%	3,4%
Ortsteil Hartmannsdorf	737	359	378	3.481 ha	13,6%	67,7%	1,9%
Ortsteil Markgrafpieske	747	374	373	3.861 ha	21,6%	70,9%	0,8%
Ortsteil Spreenhagen	1520	776	744	3.463 ha	24,5%	65,6%	1,0%