






Statistische Daten (Stand: 30.06.2014)

	<b>Einwohner insgesamt</b>	<b>Einwohnerinnen</b> 	<b>Einwohner</b> 	<b>Fläche insgesamt</b>	<b>Acker/Grün- fläche</b> 	<b>Wald</b> 	<b>Wasser</b> 
<i>Gemeinde Gosen-Neu Zittau</i>	2982	1468	1514	1.508 ha	23,4%	52,0%	2,0%
Ortsteil Gosen	1571	757	814	226 ha	22,3%	10,1%	0,6%
Ortsteil Neu Zittau	1411	711	700	1.282 ha	23,6%	59,4%	2,2%
<i>Gemeinde Rauen</i>	1990	986	1004	2.144 ha	19,0%	70,6%	0,07%
<i>Gemeinde Spreenhagen</i>	3226	1602	1624	13.586 ha	18,5%	70,6%	1,7%
Ortsteil Braunsdorf	252	124	128	2.781 ha	13,1%	79,9%	3,4%
Ortsteil Hartmannsdorf	718	352	366	3.481 ha	13,6%	67,7%	1,9%
Ortsteil Markgrafpieske	752	372	380	3.861 ha	21,6%	71,0%	0,8%
Ortsteil Spreenhagen	1504	754	750	3.463 ha	24,4%	65,6%	1,0%